



INFORME TÉCNICO VISITA QUEJA PRESUNTO RELLENO HUMEDAL GUALÍ

Teniendo en cuenta que ante el municipio de Funza se interpuso queja por el presunto relleno del Humedal Gualí, el día 23 de julio personal adscrito a la Secretaría de Ambiente y Bienestar Animal, realizó inspección en el predio ubicado en la carrera 1c # 17-98 Barrio El Hato primer sector (ver Ilustración 1.-polígono amarillo), coordenadas 4°42'17,586" N- 74°12'4,476" W (ver Ilustración 2).



Ilustración 1. Recorrido
Fuente: Google Earth



SC-CER116470



SA-CER753750



ST-CER753753



CO-SC-CER116470

CO-ST-CER753763

CO-SA-CER753750

03-FR-17-VER_09 2020-07-30
Funza - Cundinamarca



Ilustración 2. Identificación del predio

El predio ubicado en la “Carrera 1c #17-98” conocido como “Santa Helena” se encuentra identificado con cedula catastral 252860100000000370073000000000, de conformidad con la consulta realizada en el geoportal del Instituto Geográfico Agustín Codazzi-IGAC.

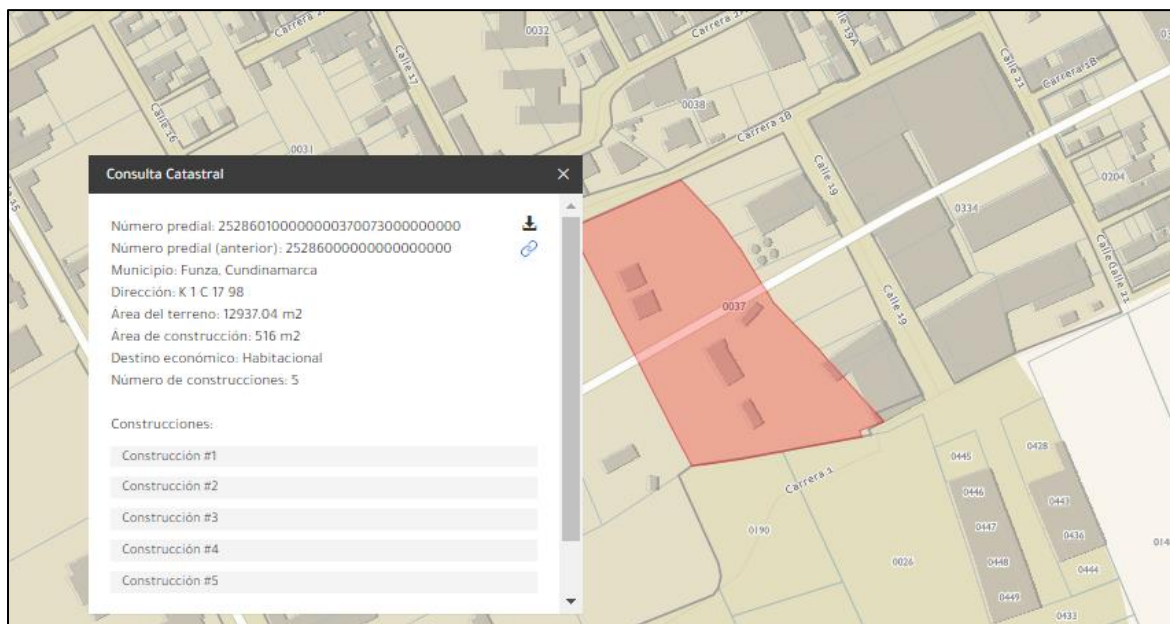


Ilustración 3. Consulta catastral
Fuente: IGAC



SC-CER116470



SA-CER753750



ST-CER753753



CO-SC-CER116470

CO-ST-CER753763

CO-SA-CER753750

03-FR-17-VER_09 2020-07-30

Funza - Cundinamarca



ALCALDÍA DE
FUNZA

C.P.250020
Tel. +57(1) 823 40 70
823 40 71 / 823 40 73
Fax. + 57(1) 825 76 20
Dir. Cra. 14 No. 13-05

En el predio se realizan actividades pecuarias



Ilustración 4. Actividades pecuarias

Durante la inspección se evidencio que el predio cuenta con valla emitida por la curaduría urbana No.2 referente a la solicitud de licencia de construcción en modalidad de desarrollo, radicado.25286-2-24-0018 con fecha de 22 de abril de 2024.

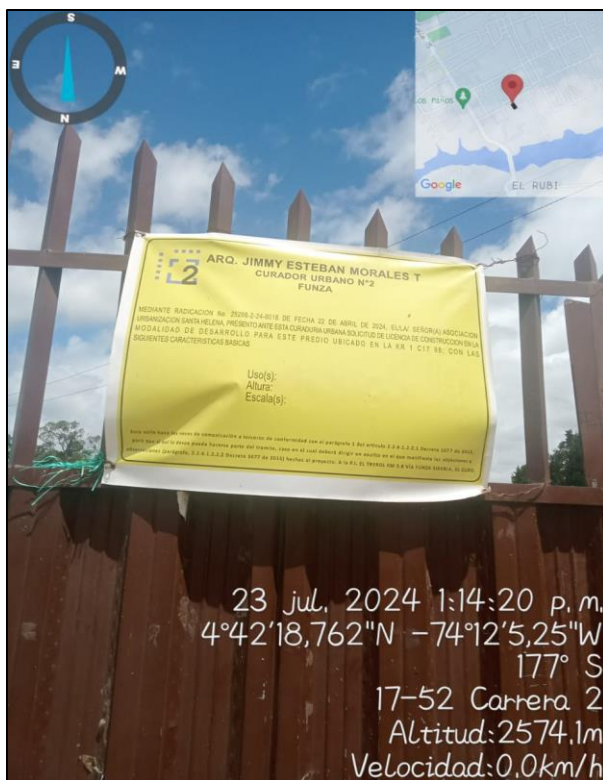


Ilustración 5. Valla Solicitud de licencia de construcción



SC-CER116470



SA-CER753750



ST-CER753753



CO-SC-CER116470

CO-ST-CER753763

CO-SA-CER753750

03-FR-17-VER_09 2020-07-30
Funza - Cundinamarca



En la inspección no se evidencio disposición de materiales para relleno de la zona de recuperación del Humedal Gualí, la cual es de 50 metros de conformidad con el acuerdo 001 de 2014 "Por medio del cual se declaran como Distrito Regional de Manejo Integrado (DMI), los terrenos comprendidos por los humedales de Gualí, Tres Esquinas y Lagunas de Funzhé, y su área de influencia directa ubicada en los municipios de Funza, Mosquera y Tenjo, Cundinamarca", y estableció tres zonas: 1. Preservación (espejo de agua), 2. Recuperación (50 metros) y 3. Uso sostenible (100 metros).




Ilustración 6. Humedal Gualí

Por otra parte, se observó la tala de árboles en el corredor principal del predio; sin embargo, no fue posible realizar acercamiento con el propietario y demás residentes debido a su ausencia.



SC-CER116470



SA-CER753750



ST-CER753753



CO-SC-CER116470

CO-ST-CER753763

CO-SA-CER753750



Con base a lo anterior, el día 29 de julio de 2024 se realizó visita de seguimiento, realizando acercamiento con la persona que presuntamente realizó la tala de seis individuos arbóreos de la especie Ciprés (Cupressus Lusitánica), identificándose como Diomedes Mejía, a quien se le solicita permiso para la tala de árboles en espacio privado otorgado por la autoridad competente, el cual no fue suministrado.



Ilustración 7. Individuos de especie Ciprés (Cupressus Lusitánica)

Adicional a ello, el señor Diomedes Mejía manifiesta que está en disposición de realizar las actividades de compensación ambiental en áreas de conservación indicadas por la autoridad competente, de conformidad con el acta de visita ambiental No.113.

Finalmente, no se evidencio la correcta disposición de material vegetal resultante de la tala de árboles, coordenadas 4°42'18,606" N- 74°12'5,418" W (ver ilustración No.8)



Ilustración 8. Residuos de material Vegetal



SC-CER116470



SA-CER753750



ST-CER753753



CO-SC-CER116470

CO-ST-CER753763

CO-SA-CER753750



ALCALDÍA DE
FUNZA

C.P. 250020
Tel. +57(1) 823 40 70
823 40 71 / 823 40 73
Fax. + 57(1) 825 76 20
Dir. Cra. 14 No. 13-05

Con base a lo anterior se realizaron las siguientes recomendaciones:

- Antes de realizar la actividad de tala de árboles en predios privados, solicitar ante la autoridad competente el permiso correspondiente, según lo establecido sección 5, capítulo 1, título 1 y parte 2 del decreto 1076 de 2015 “Por medio del cual se expide el Decreto Único Reglamentario del Sector Ambiente y Desarrollo Sostenible”.
- Realizar la adecuada disposición de residuos vegetales.

ALEXANDRA BUITRAGO GUACANEME
Secretaría de Ambiente y Bienestar Animal
Aprobó

YENNIFFER RODRÍGUEZ DÍAZ
Profesional Universitario
Revisó

LEIDY VALENTINA NAVARRETE
Gestor ambiental -Contratista
Elaboró

JUAN SEBASTIÁN CALDERÓN
Contratista
Elaboró

Anexo: Acta de visita ambiental No.113



SC-CER116470



SA-CER753750



ST-CER753753



CO-SC-CER116470
CO-ST-CER753763
CO-SA-CER753750

03-FR-17-VER_09 2020-07-30
Funza - Cundinamarca